










DECLARATORIA DE DESTINO PARA LAS ÁREAS DE RIESGO EN LA COLONIA ANEXA MIRAMAR, TIJUANA, BAJA CALIFORNIA.

SIMBOLOGIA

-  SUBSECTOR 1.4 DEL PDUOPT
-  COLONIAS ANEXA MIRAMAR Y RANCHO LAS FLORES 1ERA. SECCION
-  POLIGONO "A" SUP: 6,531.95 M<sup>2</sup>
-  POLIGONO "A" AREA CON VIVIENDAS COLAPSADAS
-  POLIGONO "B" SUP: 39,636.98 M<sup>2</sup>
-  POLIGONO DE ALTO RIESGO SUP. TOTAL: 46,168.93 M<sup>2</sup>
-  LOTIFICACION (CATASTRO MUNICIPAL)

DR. JORGE ENRIQUE ASTIAZARÁN ORCI  
PRESIDENTE MUNICIPAL DEL  
XXI AYUNTAMIENTO DE TIJUANA, B.C.

LIC. CARLOS MEJIA LOPEZ  
SECRETARIO DE GOBIERNO MUNICIPAL  
DEL XXI AYUNTAMIENTO DE TIJUANA, B.C.

ING. ROBERTO SÁNCHEZ MARTÍNEZ  
SECRETARIO DE DESARROLLO URBANO Y ECOLOGIA  
DEL XXI AYUNTAMIENTO DE TIJUANA, B.C.

ARQ. NORA ELISA MÁRQUEZ CARVAJAL  
ENCARGADA DE DESPACHO DEL INSTITUTO  
METROPOLITANO DE PLANEACION DE TIJUANA  
DEL XXI AYUNTAMIENTO DE TIJUANA, B.C.  
(De conformidad con oficio PM-0239-2015, emitido por  
el Dr. Jorge Enrique Astiazarán Orcof,  
Presidente Municipal de Tijuana)

**ANEXO 2  
POLÍGONO DE  
ALTO RIESGO**

