






XXII AYUNTAMIENTO
TIJUANA
INSTITUTO METROPOLITANO DE PLANEACION DE TIJUANA

**DECLARATORIA DE DESTINOS PARA
LAS ÁREAS DE RIESGO EN LA
COLONIA ANEXA MIRAMAR,
TIJUANA, BAJA CALIFORNIA**

- SIMBOLOGÍA**
-  1.4 SUBSECTOR 1.4 DEL PDUPT
 -  LIMITE DE COLONIA
 -  POLIGONO "A"
 -  POLIGONO "B"
 -  LOTIFICACION CATASTRO

LIC. JUAN MANUEL GASTELUM BUENOSTRO
PRESIDENTE MUNICIPAL
DEL XXII AYUNTAMIENTO DE TIJUANA, B.C.

LIC. RAÚL FELIPE LUEVANO RUIZ
SECRETARIO DE GOBIERNO MUNICIPAL
DEL XXII AYUNTAMIENTO DE TIJUANA, B.C.

ARQ. ALEJANDRO RICARDO LOMELIN CLAPERA
SECRETARIO DE DESARROLLO URBANO Y ECOLOGIA
DEL XXII AYUNTAMIENTO DE TIJUANA, B.C.

ARQ. DANIEL EDUARDO RIVERA BASULTO
DIRECTOR GENERAL EJECUTIVO
INSTITUTO METROPOLITANO DE PLANEACION
DEL XXII AYUNTAMIENTO DE TIJUANA, B.C.

**POLÍGONO DE
ALTO RIESGO**